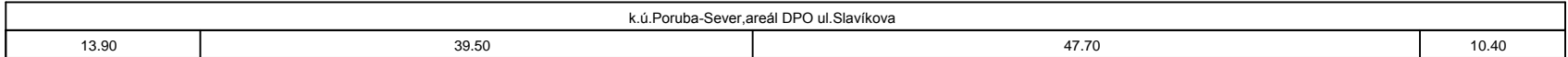
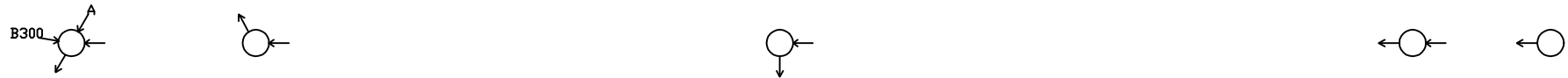


ÚZEMÍ  
VZDÁLENOST ŠACHET

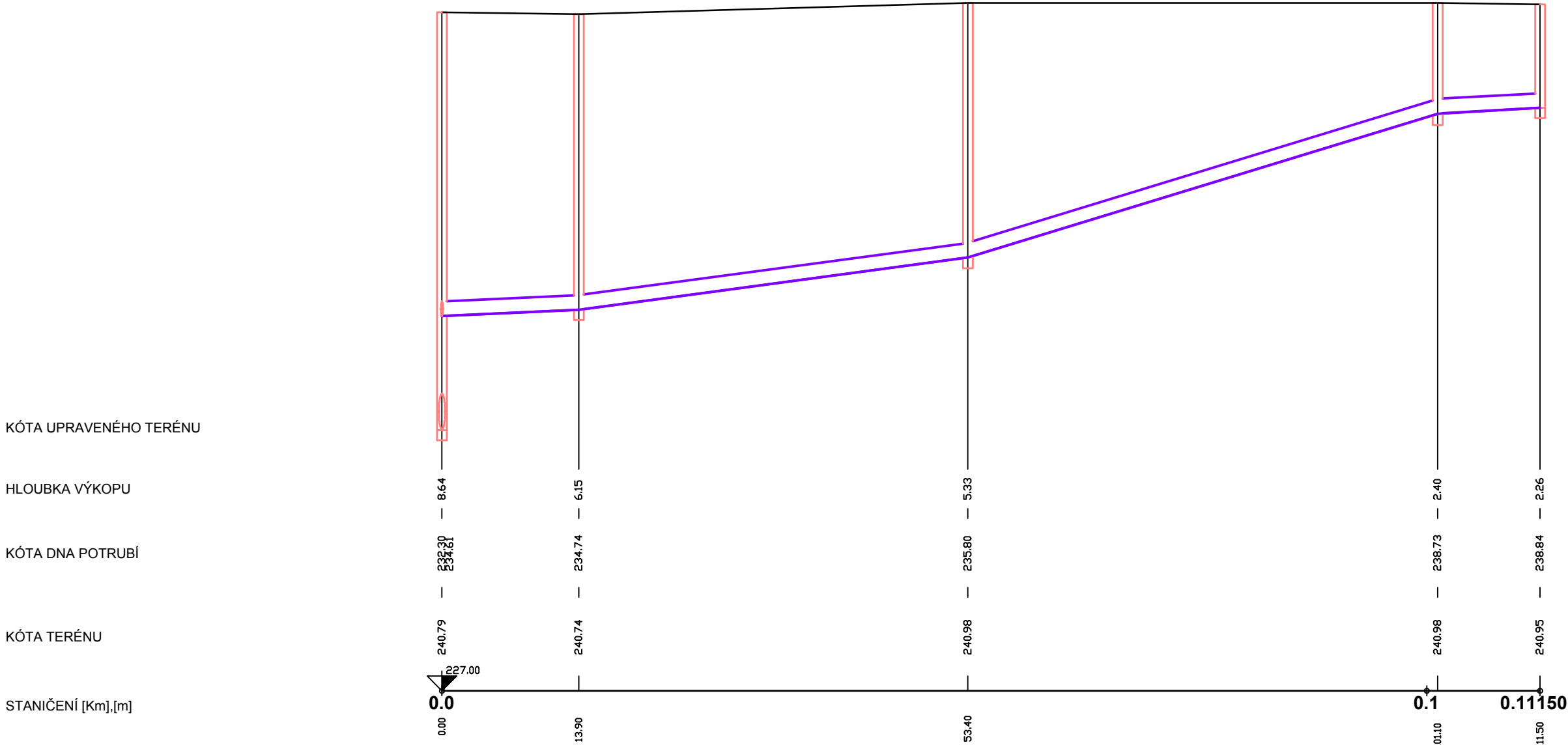


NÁZVY ŠACHET





## Podélný profil dešťové stoky "DA"

MĚŘÍTKO 1:500 / 1:100



SKLON [promile] - DÉLKA [m]  
DN [mm] - MATERIAL - DELKA [m]  
KAPACITA [l/s] - RYCHLOST [m/s] (dle: Colebrook)

9.35 - 13.90	26.84 - 39.50	61.43 - 47.70	10.58 - 10.40
144.26 - 2.04	257.22 - 3.64	404.45 - 5.72	154.35 - 2.18

 <b>Ostravské vodárny a kanalizace a.s.</b> Nádražní 28/3114, 729 71 Ostrava – Moravská Ostrava	Vypracoval	Ing. Lupták	
	Kontroloval	Ing. Lupták	
	Schválil		
Investor Dopravní podnik Ostrava a.s.	Datum	07/2020	FA4 3
Název akce Pasport areálové kanalizace vč. návrhu řešení oddělení splaškových a srážkových vod areál DPO ul. Slavíkova	Stupeň	pasport	
	č.zak.		
	CAD		
	OVAK		
Název výkresu PODÉLNÝ PROFIL DEŠŤOVÉ STOKY "DA "	Měřítko 1 :500/100	č.výkresu	
	Kótováno v m	12	